

Katalog : 1102001.1308020

Kecamatan LUAK DALAM ANGKA 2021



**BADAN PUSAT STATISTIK
KABUPATEN LIMA PULUH KOTA**



**Kecamatan
LUAK
DALAM ANGKA
2021**

KECAMATAN LUAK DALAM ANGKA 2021

ISBN: 978-623-6920-14-5

No. Publikasi: 13080.2110

Katalog : 1102001.1308020

Ukuran Buku: 14,8 cm x 21 cm

Jumlah Halaman : xx + 93 hal

Naskah:

BPS Kabupaten Lima Puluh Kota

Penyunting :

BPS Kabupaten Lima Puluh Kota

Gambar Kover Oleh:

BPS Kabupaten Lima Puluh Kota

Ilustrasi Kover:

Peternakan Padang Mengatas

Diterbitkan oleh :

©BPS Kabupaten Lima Puluh Kota

Dicetak oleh:

Adhito Payakumbuh (Cetakan II)

Sumber Ilustrasi:

freepik.com

Dilarang mengumumkan, mendistribusikan, mengomunikasikan, dan/atau menggandakan sebagian atau seluruh isi buku ini untuk tujuan komersial tanpa izin tertulis dan Badan Pusat Statistik Kabupaten Lima Puluh Kota (UU No.28 Tahun 2014 Tentang Hak Cipta Pasal 43 Huruf b).

TIM PENYUSUN

Penanggung Jawab :

Kepala BPS Kabupaten Lima Puluh Kota

Pengumpulan Data :

Fakhri, Koordinator Statistik Kecamatan Luak

Entri Data :

Lisa Frima Putri,A.Md, Staf Fungsi Integrasi Pengolahan dan Diseminasi Statistik

Desain Kover :

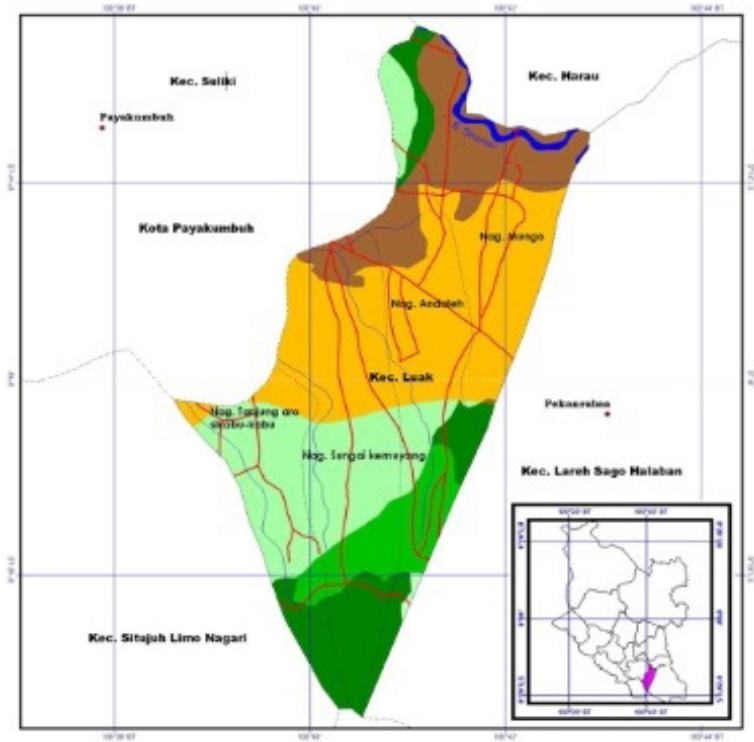
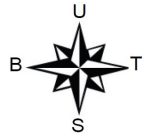
Fungsi Integrasi Pengolahan dan Diseminasi Statistik

Editor:

Fungsi Integrasi Pengolahan dan Diseminasi Statistik



PETA WILAYAH KECAMATAN LUAK



KEPALA BPS KABUPATEN LIMA PULUH KOTA



HENDRO SEPRITA DEZA, S.ST



KATA PENGANTAR

Publikasi **Kecamatan Luak Dalam Angka 2021** merupakan publikasi tahunan yang dilaksanakan oleh Staf Fungsi IPDS BPS Kabupaten Lima Puluh Kota.

Seperti tahun lalu didalam buku Kecamatan Luak Dalam Angka 2021 ini disajikan berbagai jenis data statistik baik data primer maupun data sekunder yang dihimpun dari Nagari/Dinas/Instansi serta lembaga lainnya di Kecamatan Luak.

Bila dibandingkan dengan publikasi tahun-tahun sebelumnya, terhadap publikasi tahun 2021 ini telah dilakukan perbaikan dan penyempurnaan sehingga menyajikan data statistik yang lebih baik dan lengkap.

Kami menyadari bahwa apa yang disajikan dalam buku ini belum dapat memenuhi keinginan para konsumen data yang sedemikian banyak ragamnya, namun dengan adanya buku ini diharapkan dapat membantu para perencana pengambil keputusan dan semua pihak konsumen data.

Akhirnya pada kesempatan ini kami mengucapkan terima kasih kepada semua pihak yang telah berpartisipasi sehingga terlaksananya penerbitan buku Kecamatan Luak Dalam Angka 2021 ini.

Sarilamak , September 2021
KEPALA BADAN PUSAT STATISTIK
KABUPATEN LIMA PULUH KOTA

HENDRO SEPKITA DEZA, S.ST

DAFTAR ISI

Halaman

| | |
|---|------|
| Peta Wilayah Kecamatan Luak | v |
| Foto Kepala BPS Kabupaten Lima Puluh Kota | vii |
| Kata Pengantar | ix |
| Daftar Isi | xi |
| Daftar Tabel | xiii |
| Daftar Gambar | xvii |
| Penjelasan Umum | xix |
| | |
| 1. GEOGRAFI DAN PEMERINTAHAN | 1 |
| 2. PENDUDUK | 19 |
| 3. SOSIAL | 31 |
| 4. PERTANIAN DAN PERTERNAKAN | 73 |



DAFTAR TABEL

Halaman

1 GEOGRAFI DAN PEMERINTAHAN

1.1 KEADAAN GEOGRAFI

- 1.1.1 Luas Kecamatan Menurut Nagari di Kecamatan Luak, 2020 7
- 1.1.2 Batas Daerah, Luas Daerah dan Ketinggian dari Permukaan Laut di Kecamatan Luak, 2020 8
- 1.1.3 Jarak dari Nagari ke Ibu Kota Kecamatan dan Kabupaten di Kecamatan Luak, 2020 9
- 1.1.4 Nama Pasar dan Hari Pasar Dirinci Menurut Nagari di Kecamatan Luak, 2020 10

1.2 PEMERINTAHAN

- 1.2.1 Nama-Nama Camat dan Masa Jabatannya di Kecamatan Luak, 2020 11
- 1.2.2 Jumlah PNS di Kantor Camat Menurut Golongan di Kecamatan Luak, 2020... 12
- 1.2.3 Jumlah PNS di Kantor Camat Menurut Pendidikan di Kecamatan Luak, 2020 13
- 1.2.4 Nama-Nama Wali Nagari Menurut Pendidikan di Kecamatan Luak, 2020 14
- 1.2.5 Banyaknya Jorong Menurut Nagari di Kecamatan Luak, 2020 15
- 1.2.6 Nama-nama Nagari dan Pusat Pemerintahan di Kecamatan Luak, 2020 16
- 1.2.7 Nama - Nama Jorong, Wali Jorong dan Pendidikan Dirinci Menurut Nagari di Kecamatan Luak, 2020 17

2 PENDUDUK

- 2.1 Jumlah Penduduk dan Laju Pertumbuhan Penduduk per Tahun 2010-2020 Menurut Nagari di Kecamatan Luak, 2020 25
- 2.2 Rasio Jenis kelamin dan Persentase Penduduk dirinci menurut Nagari di Kecamatan Luak, 2020 26
- 2.3 Kepadatan Penduduk Per Km² Menurut Nagari di Kecamatan Luak, 2020 27
- 2.4 Jumlah Penduduk Menurut Jenis Kelamin Dirinci Menurut Nagari di Kecamatan Luak, 2020 28
- 2.5 Jumlah Penduduk Menurut Kelompok Umur dan Jenis Kelamin di Kecamatan Luak, 2020 29

3 SOSIAL

3.1 PENDIDIKAN

- 3.1.1 Banyaknya Nagari Menurut Keberadaan Sekolah Dasar (SD) dan Madrasah Ibtidaiyah (MI) di Kecamatan Luak, 2020 37
- 3.1.2 Banyak Nagari Menurut Keberadaan Sekolah Menengah Pertama (SMP) dan Madrasah Tsanawiyah (MTs) di Kecamatan Luak, 2020 38

| | | |
|------------|--|----|
| 3.1.3 | Banyaknya Nagari Menurut Keberadaan Sekolah Menengah Atas (SMA)/Sederajat dan Perguruan Tinggi di Kecamatan Luak, 2020..... | 39 |
| 3.1.4 | Banyaknya Nagari ¹⁾ Menurut Kemudahan Untuk Mencapai Sarana Pendidikan Terdekat Bagi Nagari di Kecamatan Luak, 2020..... | 40 |
| 3.1.5 | Jumlah Sekolah, Guru dan Murid TK Dirinci Menurut Nagari di Kecamatan Luak, 2020 | 41 |
| 3.1.6 | Jumlah Sekolah, Guru dan Murid Tingkat SD Dirinci Menurut Nagari di Kecamatan Luak, 2020 | 42 |
| 3.1.7 | Jumlah Sekolah, Guru dan Murid Tingkat SLTP Dirinci Menurut Nagari di Kecamatan Luak, 2020..... | 43 |
| 3.1.8 | Jumlah Sekolah, Guru dan Murid Tingkat SMA Dirinci Menurut Nagari di Kecamatan Luak, 2020..... | 44 |
| 3.2 | KESEHATAN | |
| 3.2.1 | Jumlah Tenaga Kesehatan Menurut Nagari di Kecamatan Luak, 2020..... | 45 |
| 3.2.2 | Jumlah Rumah Sakit Umum, Rumah Sakit Khusus, Rumah Sakit Bersalin, Puskesmas, Klinik, Posyandu dan Poskesri Dirinci Menurut Nagari di Kecamatan Luak, 2020 | 46 |
| 3.2.3 | Banyaknya Nagari Menurut Keberadaan Sarana Kesehatan dan Jenis Saran Kesehatan di Kecamatan Luak, 2020 | 47 |
| 3.2.4 | Banyaknya Nagari ¹⁾ Menurut Kemudahan Untuk Mencapai Sarana Kesehatan Terdekat Bagi Nagari di Kecamatan Luak, 2020 | 48 |
| 3.2.5 | Banyaknya Nagari Menurut Keberadaan Penderita Gizi Buruk di Kecamatan Luak, 2018 dan 2019..... | 49 |
| 3.2.6 | Banyaknya Peserta KB Aktif Dirinci Menurut Alat Kontrasepsi (Pemerintah) dan Nagari di Kecamatan Luak, 2020 | 50 |
| 3.2.7 | Banyaknya Peserta KB Aktif Dirinci Menurut Alat Kontrasepsi (Swasta) dan Nagari di Kecamatan Luak, 2020..... | 51 |
| 3.3 | BENCANA ALAM | |
| 3.3.1 | Banyaknya Nagari Menurut Keberadaan Fasilitas/Upaya Antisipasi/ Mitigasi Bencana Alam di Kecamatan Luak, 2020 | 52 |
| 3.4 | LISTRIK, AIR DAN PERUMAHAN | |
| 3.4.1 | Banyak Nagari Menurut Jenis Pengguna Listrik di Kecamatan Luak, 2020..... | 53 |
| 3.4.2 | Banyak Nagari Menurut Keberadaan Penerangan Jalan Utama Nagari di Kecamatan Luak, 2018-2020 | 54 |

Halaman

| | | |
|------------|---|----|
| 3.4.3 | Banyaknya Nagari Menurut Jenis Bahan Bakar untuk Memasak yang Digunakan Oleh Sebagian Besar Keluarga di Kecamatan Luak, 2018-2020 | 55 |
| 3.4.4 | Banyak Nagari Menurut Sumber Air Minum Sebagian Besar Keluarga di Kecamatan Luak, 2018-2020 | 56 |
| 3.4.5 | Banyak Nagari Menurut Penggunaan Fasilitas Tempat Buang Air Besar Sebagian Besar Keluarga di Kecamatan Luak, 2018-2020..... | 57 |
| 3.5 | AGAMA DAN LAINNYA | |
| 3.5.1 | Jumlah Tempat Peribadatan Menurut Nagari di Kecamatan Luak, 2020..... | 58 |
| 3.5.2 | Banyaknya Nikah Dirinci Menurut Nagari di Kecamatan Luak, 2020 | 59 |
| 3.5.3 | Banyaknya Tenaga Agama Dirinci Menurut Nagari di Kecamatan Luak, 2020 | 60 |
| 3.5.4 | Banyaknya Hewan Qurban Dirinci Menurut Nagari di Kecamatan Luak, 2020 | 61 |
| 3.5.5 | Banyaknya Nagari menurut Sarana dan Prasarana Ekonomi dan Jenisnya di Kecamatan Luak, 2020 | 62 |
| 3.5.6 | Banyaknya Nagari Menurut Sarana Lembaga Keuangan Yang Beroperasi dan Jenisnya di Kecamatan Luak, 2020 | 63 |
| 3.5.7 | Banyaknya Nagari Menurut Jenis Koperasi yang Masih Aktif di Kecamatan Luak, 2020 | 64 |
| 3.5.8 | Banyaknya Embung Nagari Menurut Nagari di Kecamatan Luak, 2019 dan 2020..... | 65 |
| 3.5.9 | Jumlah Menara dan Operator Layanan Komunikasi Telepon Seluler Serta Kondisi Sinyal Telepon Seluler Menurut Nagari di Kecamatan Luak, 2020 | 66 |
| 3.5.10 | Banyaknya Nagari yang Memiliki Fasilitas/Lapangan Olahraga Menurut Jenis Olahraga di Kecamatan Luak, 2020 | 67 |
| 3.5.11 | Banyaknya Nagari yang Memiliki Kelompok Kegiatan Olahraga Menurut Jenis Olahraga di Kecamatan Luak, 2020..... | 68 |
| 3.5.12 | Sarana Transportasi Antar Nagari Menurut Nagari di Kecamatan Luak, 2020. | 69 |
| 3.5.13 | Kondisi Jalan Darat Antar Nagari Menurut Nagari di Kecamatan Luak, 2020 .. | 70 |
| 3.5.14 | Keberadaan Kantor Pos/Pos Pembantu/Rumah Pos dan Perusahaan/ Agen Jasa Ekspedisi Swasta Menurut Nagari di Kecamatan Luak, 2020..... | 71 |
| 4 | PERTANIAN DAN PETERNAKAN | |
| 4.1 | HORTIKULTURA | |
| 4.1.1 | Luas Panen Tanaman Sayuran Menurut Kecamatan dan Jenis Tanaman (Ha) di Kecamatan Luak, 2019 dan 2020..... | 79 |

| | | |
|------------|---|----|
| 4.1.2 | Produksi Tanaman Sayuran Menurut Kecamatan dan Jenis Tanaman (Ton) di Kecamatan Luak, 2019 dan 2020..... | 80 |
| 4.1.3 | Luas Panen Tanaman Biofarmaka Menurut Kecamatan dan Jenis Tanaman (M ²) di Kecamatan Luak, 2019 dan 2020 | 81 |
| 4.1.4 | Produksi Tanaman Biofarmaka Menurut Kecamatan dan Jenis Tanaman (Kg) di Kecamatan Luak, 2019 dan 2020..... | 82 |
| 4.1.5 | Luas Panen Tanaman Biofarmaka Menurut Jenis Tanaman (M ²) di Kecamatan Luak, 2019 dan 2020..... | 83 |
| 4.1.6 | Produksi Tanaman Biofarmaka Menurut Jenis Tanaman (Kg) di Kecamatan Luak, 2019 dan 2020..... | 84 |
| 4.2 | PERKEBUNAN | |
| 4.2.1 | Luas Areal dan Produksi Tanaman Perkebunan Dirinci Menurut Jenis Tanaman, 2020 | 85 |
| 4.3 | PETERNAKAN | |
| 4.3.1 | Populasi Ternak Besar dan Kecil dirinci Menurut Nagari di Kecamatan Luak, 2019 dan 2020 | 86 |
| 4.3.2 | Produksi Daging (Kg) Menurut Jenis Ternak dan Nagari di Kecamatan Luak, 2019 dan 2020 | 87 |
| 4.3.3 | Jumlah Rumah Tangga Pemelihara Ternak Besar/Kecil Menurut Jenis Ternak dan Nagari di Kecamatan Luak, 2019 dan 2020 | 88 |
| 4.3.4 | Populasi Ternak Unggas (Ekor) Dirinci Menurut Nagari di Kecamatan Luak, 2019 dan 2020 | 89 |
| 4.3.5 | Produksi Telur (Kg) Dirinci Menurut Jenis Unggas Per Nagari di Kecamatan Luak, 2019 dan 2020..... | 91 |
| 4.3.6 | Jumlah Rumah tangga Pemelihara Ternak Unggas Dirinci Menurut Jenis Unggas dan Nagari di Kecamatan Luak, 2019 dan 2020 | 92 |

DAFTAR GAMBAR

| | Halaman |
|--|---------|
| 1.1 Luas Nagari (KM ²) di Kecamatan Luak, 2020..... | 5 |
| 2.1 Jumlah Penduduk Menurut Jenis Kelamin dan Nagari di Kecamatan Luak, 2020.... | 23 |
| 3.1 Banyak Tenaga Kesehatan di Kecamatan Luak, 2020 | 35 |
| 4.1 Populasi Ternak Besar dan Kecil di Kecamatan Luak, 2020 | 77 |

PENJELASAN UMUM

Tanda-tanda, satuan-satuan, dan lain-lainnya yang digunakan dalam publikasi ini adalah sebagai berikut:

1. TANDA-TANDA

| | |
|------------------------------------|-------|
| Data tidak tersedia | : ... |
| Tidak ada atau nol | : - |
| Data dapat diabaikan | : 0 |
| Tanda decimal | : , |
| Data tidak dapat ditampilkan | : NA |
| Angka sementara | : x |

2. SATUAN

| | |
|---------------------------|-------------------------|
| hektar (ha) | : 10 000 m ² |
| kilometer (km) | : 1 000 meter |
| liter (untuk beras) | : 0,80 kg |
| ons | : 28,31 gram |
| ton | : 1 000 kg |

BAB I GEOGRAFI DAN PEMERINTAHAN

**KECAMATAN LUAK MEMILIKI
LUAS WILAYAH SEBESAR 61,68 KM²**

BATAS UTARA : KECAMATAN HARAU

**BATAS BARAT :
KECAMATAN
SITUJUAH LIMO
NAGARI**



**BATAS TIMUR :
KECAMATAN
LAREH SAGO
HALABAN**

BATAS SELATAN : KABUPATEN TANAH DATAR

PENJELASAN TEKNIS

Data keadaan geografis dan data pemerintahan dikumpulkan dari Kantor Camat Kecamatan Luak. Kecamatan Luak memiliki 2 Pasar yaitu Pakan Sabtu pada hari sabtu. Jarak dari nagari ke Ibu Kota Kecamatan terjauh yaitu Nagari Tanjung Haro Sikabu-kabu Padang Panjang 7 Km sedangkan Jarak dari nagari ke Ibu Kota Kabupaten terjauh yaitu nagari Tanjung Haro Sikabu-kabu Padang Panjang sejauh 19 Km.

Jumlah Pegawai pada tahun 2020 adalah sebanyak 14 orang yang terdiri dari 8 orang pegawai Laki-laki serta 6 orang Pegawai Perempuan, sedangkan Pegawai dari Golongan I tidak ada, Golongan II sebanyak 4 orang, Golongan III sebanyak 8 orang dan Golongan IV sebanyak 2 orang.

ULASAN

Geografi

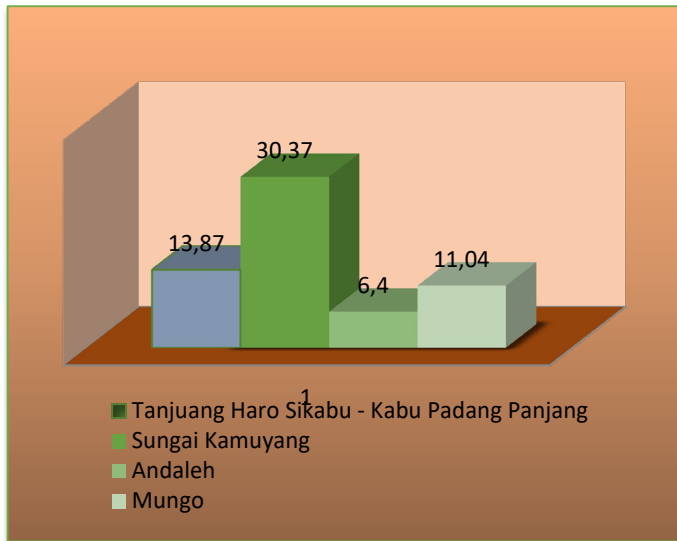
Kecamatan Luak memiliki luas daerah 61,68 Km² dan diapit oleh 3 Kecamatan dan 1 Kabupaten yaitu: Kecamatan Harau, Kecamatan Lareh Sago Halaban, Kecamatan Situjuh Limo Nagari dan Kabupaten Tanah Datar dengan ketinggian dari permukaan laut 700-1100 meter. Kecamatan Luak terdiri dari 4 batas daerah, sebelah Utara yaitu Kecamatan Harau, sebelah Selatan Kabupaten Tanah Datar, sebelah Barat yaitu Kecamatan Situjuh Limo Nagari dan sebelah Timur yaitu Kecamatan Lareh Sago Halaban.

Luas daerah di Kecamatan Luak menurut Nagari terdiri dari 4 nagari yaitu: Mungo, Andaleh, Sungai Kamuyang dan Sikabu-kabu Tanjung Haro Padang Panjang. Nagari yang terluas yaitu Sungai Kamuyang dengan Luas 30,37 Km² dan yang terkecil Nagari Andaleh dengan Luas 6,40 Km². Di Kecamatan Luak memiliki gunung Sago dengan ketinggian 2.215.00 meter dan memiliki 1 pasar Tradisional yaitu pasar Mungo pada hari Sabtu. Jarak dari nagari ke ibu kota kecamatan terjauh yaitu Nagari Sikakabu-kabu Tanjung Haro Padang Panjang sejauh 7 Km sedangkan jarak ke Ibu Kota Kabupaten 17 Km.

Kecamatan Luak merupakan 1 dari 13 Kecamatan yang ada di Kabupaten Lima Puluh Kota dulunya sebelum diberlakukan Otonomi Daerah diwaktu Pemerintahan terendah adalah Desa maka Kecamatan Luak terdiri 100 Desa, dengan adanya Otonomi maka Kecamatan Luak Pecah menjadi 3 Kecamatan yaitu Kecamatan Luak, Lareh Sago Halaban dan Situjuh Limo Nagari jika dibandingkan luas kecamatan lainnya di Kabupaten Lima Puluh Kota saat sekarang Kecamatan Luak merupakan Kecamatan yang terkecil Luas Wilayahnya hanya 61,68 Km².

Pemerintahan

Kecamatan Luak terdiri dari 4 nagari dengan 7 orang camat dari masa jabatan 2004 sampai sekarang. Tabel 2.2 dan tabel 2.3 disajikan data tentang jumlah Pegawai Negeri Sipil di Kecamatan Luak yang dirinci menurut jenis golongan dan pendidikan tertinggi yang ditamatkan serta jenis kelamin dengan jumlah pegawai pada tahun 2019 adalah sebanyak 15 orang, dan tahun 2020 sebanyak 14 orang yang terdiri dari 8 orang laki-laki dan 6 orang perempuan. Kalau dilihat dari menurut golongan/ruang, pegawai golongan (I) tidak ada, golongan (II) tercatat sebanyak 4 orang, golongan (III) tercatat sebanyak 8 orang dan golongan IV tercatat sebanyak 2 orang, sedangkan Pendidikan Wali Nagari, Mungo SLTA, Andaleh SLTA, Sungai Kamuyang SI dan Sikabu-kabu Tj, Haro Padang Panjang S.1.

Gambar 1.1 Luas Nagari (KM²) di Kecamatan Luak, 2020

Sumber : Kantor Camat Luak

1.1 KEADAAN GEOGRAFI

Tabel 1.1.1 Luas Kecamatan Menurut Nagari di Kecamatan Luak, 2020

| Nagari | Luas (km²) |
|--|------------------------------|
| (1) | (2) |
| Tanjung Haro Sikabu-Kabu Padang Panjang | 13,87 |
| Sungai Kamuyang | 30,37 |
| Andaleh | 6,40 |
| Mungo | 11,04 |
| Kecamatan Luak | 61,68 |

Sumber : Kantor Camat Luak

Tabel 1.1.2 Batas Daerah, Luas Daerah dan Ketinggian dari Permukaan Laut di Kecamatan Luak, 2020

| Uraian | Keterangan |
|--------------------------------|---|
| (1) | (2) |
| BATAS DAERAH | |
| Sebelah Utara | : Berbatasan dengan Kecamatan Harau |
| Sebelah Selatan | : Berbatasan dengan Kabupaten Tanah Datar |
| Sebelah Barat | : Berbatasan dengan Kecamatan Situjuh Limo Nagari |
| Sebelah Timur | : Berbatasan dengan Kecamatan Lareh Sago Halaban |
| | |
| Luas Daerah | : 61,68 Km ² |
| | |
| Ketinggian Dari Permukaan Laut | : 700 - 1 100 Meter |

Sumber : Kantor Camat Luak

Tabel 1.1.3 Jarak dari Nagari ke Ibu Kota Kecamatan dan Kabupaten di Kecamatan Luak, 2020

| Nagari | Jarak Ke Ibu Kota | |
|---|-------------------|----------------|
| | Kecamatan (Km) | Kabupaten (Km) |
| (1) | (2) | (3) |
| Tanjung Haro Sikabu-Kabu Padang Panjang | 7,00 | 19,00 |
| Sungai Kamuyang | 3,00 | 16,00 |
| Andaleh | 3,00 | 17,00 |
| Mungo | 0,00 | 18,00 |

Sumber : Kantor Camat Luak

Tabel 1.1.4 Nama Pasar dan Hari Pasar Dirinci Menurut Nagari di Kecamatan Luak, 2020

| Nagari | Nama Pasar | Hari Pasar |
|--|-------------|------------|
| (1) | (2) | (3) |
| Tanjung Haro Sikabu-Kabu Padang Panjang | - | - |
| Sungai Kamuyang | - | - |
| Andaleh | Pakan Sabtu | Sabtu |
| Mungo | Pakan Sabtu | Sabtu |

Sumber : Kantor Camat Luak

1.2 PEMERINTAHAN

Tabel 1.2.1 Nama-Nama Camat dan Masa Jabatannya di Kecamatan Luak, 2020

| Nama Camat | Masa Jabatan |
|---------------------|--------------|
| (1) | (2) |
| Syahrial | 2004 - 2007 |
| Hendri Yoni, S.Sos | 2007 - 2007 |
| Arwital, BA | 2007 - 2009 |
| Deki Yusman, S.STP | 2010 - 2013 |
| Elsiwa Fajri S.STP | 2013 - 2014 |
| M.Ali Firdaus S.Sos | 2014 - 2016 |
| Drs. Muftil Wahyudi | 2016 |

Sumber : Kantor Camat Luak

Tabel 1.2.2 Jumlah PNS di Kantor Camat Menurut Golongan di Kecamatan Luak, 2020

| Nagari | Laki-Laki | Perempuan | Jumlah |
|---------------|------------------|------------------|---------------|
| (1) | (2) | (3) | (4) |
| Golongan I | - | - | - |
| Golongan II | 2 | 2 | 4 |
| Golongan III | 4 | 4 | 8 |
| Golongan IV | 2 | - | 2 |
| Jumlah | 8 | 6 | 14 |

Sumber : Kantor Camat Luak

Tabel 1.2.3 Jumlah PNS di Kantor Camat Menurut Pendidikan di Kecamatan Luak, 2020

| Nagari | Laki-Laki | Perempuan | Jumlah |
|---------------|------------------|------------------|---------------|
| (1) | (2) | (3) | (4) |
| SD | - | - | - |
| SLTP | - | - | - |
| SLTA | 3 | 1 | 4 |
| Akademi/PT | 5 | 5 | 10 |
| Jumlah | 8 | 6 | 14 |

Sumber : Kantor Camat Luak

Tabel 1.2.4 Nama-Nama Wali Nagari Menurut Pendidikan di Kecamatan Luak, 2020

| Nagari | Nama Wali Nagari | Pendidikan |
|--|----------------------|------------|
| (1) | (2) | (3) |
| Tanjung Haro Sikabu-Kabu Padang Panjang | Trisna S.Sos | S.1 |
| Sungai Kamuyang | Talbaku Jevino S.Stp | S.1 |
| Andaleh | Harmen Sastra | SLTA |
| Mungo | Laswarni | SLTA |

Sumber : Kantor Camat Luak

Tabel 1.2.5 Banyaknya Jorong Menurut Nagari di Kecamatan Luak, 2020

| Nagari | Jorong |
|--|---------------|
| (1) | (2) |
| Tanjung Haro Sikabu-Kabu Padang Panjang | 6 |
| Sungai Kamuyang | 9 |
| Andaleh | 8 |
| Mungo | 11 |
| Kecamatan Luak | 34 |

Sumber : Kantor Camat Luak

Tabel 1.2.6 Nama-nama Nagari dan Pusat Pemerintahan di Kecamatan Luak, 2020

| Nagari | Pusat Pemerintahan |
|--|---------------------------|
| (1) | (2) |
| Tanjung Haro Sikabu-Kabu Padang Panjang | Padang Panjang |
| Sungai Kamuyang | Batang Tabik |
| Andaleh | Kampung Tengah |
| Mungo | Indobaleh Barat |

Sumber : Kantor Camat Luak

Tabel 1.2.7 Nama - Nama Jorong, Wali Jorong dan Pendidikan Dirinci Menurut Nagari di Kecamatan Luak, 2020

| Nagari | Jorong | Nama Wali Jorong | Pendidikan |
|---|----------------------|-------------------------|-------------------|
| (1) | (2) | (3) | (4) |
| Tanjung Haro Sikabu-Kabu Padang Panjang | Sikabu-Kabu | Alfitra Salam | SLTA |
| | Lakuak Dama | Herman | SMK |
| | Bukik Kandung | A. Wahit | SLTA |
| | Tanjung Haro Utara | D.Dt.Gindo Nan Hitam | SLTA |
| | Tanjung Haro Selatan | Fauzan Azmi | S.1 |
| | Padang Panjang | Arif Rahman | SLTA |
| Sungai Kamuyang | Subaladung | Baitul Fajri | SLTA |
| | Tabiang | Indrawati | SLTA |
| | Tanjung Kaling | Arsil | SLTA |
| | Batang tabik | Arittah Firman | S.1 |
| | VI Kumpuang | Nahalis | SLTA |
| | VIII Kumpuang | Akhmad Ritaudin | s.1 |
| | XII Kumpuang | Mova Arino Isman | S.1 |
| | Rageh | Seswita | SLTA |
| | Madang Kadok | Mahdalena | SLTA |

Bersambung.....

Lanjutan Tabel 1.2.7

| Nagari | Jorong | Nama Wali Jorong | Pendidikan |
|---------|---------------------------|----------------------|------------|
| (1) | (5) | (6) | (7) |
| Andaleh | Tarok | Joni Firdaus | SLTA |
| | Tabek Buruak | Armen | SLTA |
| | Kapalo Koto | Syafnil | SLTA |
| | Kampung Tangah | Suherman Bena | SLTA |
| | Pincuran Gadang | Menhaldi | SLTA |
| | Galo Gandang | Rifkhi Candra | D3 |
| | Tanjuang Baruah | Efendi | SLTA |
| | Baliak Bukik | Dino Sktikco | SLTA |
| Mungo | Indo Baleh Barat | Roma Indra | SLTA |
| | Indo Baleh Timur | Fatma Juita | SLTA |
| | Koto Bakuruang | A.Dt. Marajo nan Pjg | SLTA |
| | Pincuran Tinggi | Jufri | SLTP |
| | Batu Labi | Muhamad Husen | S.1 |
| | Talaweh | Yos Sudarso | SLTA |
| | Bukik Gombak Situak | Wira Afriadi | SLTA |
| | Tanjuang Tangah | Betrizal | SLTA |
| | Balai Gadang Bawah | Dodi Muslim | SLTA |
| | Balai Gadang Ateh | Rudianto | SLTA |
| | Kayu Bajajar Padang Laweh | Maizul | SLTA |

Sumber : Kantor Camat Luak

BAB II PENDUDUK

**JUMLAH PENDUDUK
DI KECAMATAN LUAK
SEBANYAK 28.133 Jiwa**



**JUMLAH PENDUDUK
LAKI-LAKI
DI KECAMATAN LUAK
SEBANYAK 13.864 Jiwa**



**JUMLAH PENDUDUK
PEREMPUAN
DI KECAMATAN LUAK
SEBANYAK 14.269 Jiwa**



PENJELASAN TEKNIS

Data Penduduk di keluarkan oleh Badan Pusat Statistik. Penduduk adalah semua orang yang berdomisili di suatu wilayah selama 6 bulan atau lebih dan atau mereka yang berdomisili kurang dari 6 bulan tapi bertujuan untuk menetap. Rata-rata pertumbuhan penduduk adalah angka yang menunjukkan tingkat penambahan penduduk pertahun dalam jangka waktu tertentu. Angka ini dinyatakan sebagai persentase kenaikan dari penduduk pada tahun dasar. Rasio jenis kelamin adalah perbandingan antara jumlah penduduk laki-laki dengan jumlah penduduk perempuan pada suatu daerah dan waktu tertentu. Biasanya dinyatakan dengan banyak penduduk laki-laki untuk 100 penduduk perempuan. Kepadatan penduduk adalah jumlah penduduk yang mendiami setiap 1 km persegi. Diperoleh dengan membagi jumlah penduduk dengan luas wilayah.

Rumah tangga adalah seseorang atau sekelompok orang yang mendiami sebagian atau seluruh bangunan fisik/ sensus dan biasanya tinggal bersama serta pengelolaan makan dari satu dapur. Yang dimaksud makan dari satu dapur adalah jika pengurusan kebutuhan sehari-harinya dikelola bersama sama menjadi satu.

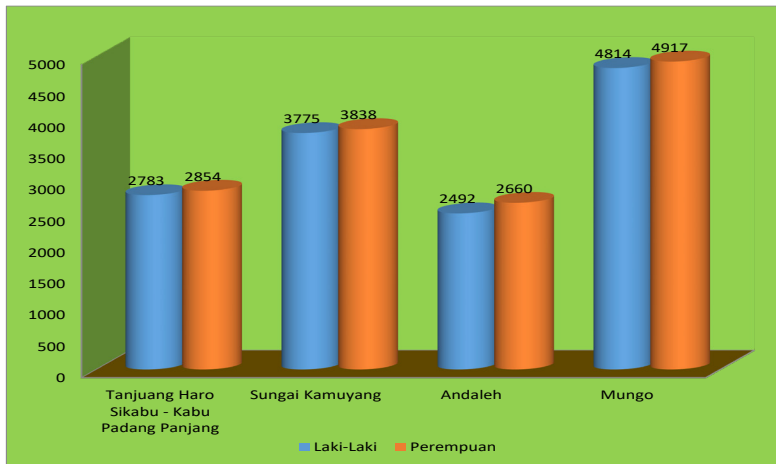
ULASAN

Jumlah penduduk Kecamatan Luak pada tahun 2019 tercatat sebanyak 27.688 jiwa, dengan rincian 13.635 jiwa penduduk laki-laki dan 14.053 jiwa penduduk perempuan, Kalau dilihat jumlah jorong yang ada di Kecamatan Luak sebanyak 34 jorong, maka dengan jumlah penduduk sebesar 27.688 jiwa tersebut, rata-rata jumlah penduduk per jorong adalah sebesar 814 jiwa. Nagari yang paling tinggi jumlah penduduknya adalah Nagari Mungo dengan jumlah 9.769 jiwamenurun dibandingkan tahun lalu disebabkan banyaknya mutasi penduduk terutama di Komplek TNI Denzipur 2 banyak yang berkeluarga pindah diganti Prajurit Belum berkeluarga, sedangkan Nagari yang paling sedikit jumlah penduduknya adalah Andaleh dengan jumlah penduduk 5.139 jiwa.

Rasio jumlah penduduk menurut jenis kelamin di Kecamatan Luak perbandingan sangat sedikit sekali contohnya di Nagari Mungo dengan Rasio 99 dan untuk Rasio Kecamatan rata-rata 97 sedangkan jumlah rumah tangga di Kecamatan Luak sebanyak 6.601 dengan rata-rata jiwa per rumah tangga 4 jiwa.

Kemudian kepadatan penduduk Kecamatan Luak pada tahun 2019 mencapai 449 jiwa per Km² dengan luas Kecamatan sebesar 61,68 Km². Nagari yang paling tinggi tingkat kepadatan penduduknya adalah Nagari Mungo dengan tingkat kepadatannya sebesar 885 jiwa per Km², dan nagari yang paling jarang penduduknya adalah Nagari Sungai Kamuyang dengan tingkat kepadatannya sebesar 245 jiwa per Km², dengan mata pencaharian sebagian besar penduduk di bidang pertanian

Gambar 2.1 Jumlah Penduduk Menurut Jenis Kelamin dan Nagari di Kecamatan Luak, 2020



Sumber : BPS, Hasil Sensus Penduduk September 2020

Tabel 2.1 Jumlah Penduduk dan Laju Pertumbuhan Penduduk per Tahun 2010-2020 Menurut Nagari di Kecamatan Luak, 2020

| Nagari | Penduduk(Jiwa) | Laju Pertumbuhan Penduduk per Tahun 2010-2020(%) |
|---|-----------------------|---|
| (1) | (2) | (3) |
| Mungo | 9 731 | 0,75 |
| Andaleh | 5 152 | 0,83 |
| Sungai Kamuyang | 7 613 | 1,09 |
| Tanjung Haro Sikabu-Kabu Padang Panjang | 5 637 | 1,35 |
| Kecamatan Luak | 28 133 | 0,97 |

Sumber : BPS, hasil sensus penduduk september 2020

Tabel 2.2 Rasio Jenis kelamin dan Persentase Penduduk dirinci menurut Nagari di Kecamatan Luak, 2020

| Nagari | Rasio Jenis Kelamin | Persentase Penduduk |
|---|----------------------------|----------------------------|
| (1) | (2) | (3) |
| Mungo | 97,90 | 34,59 |
| Andaleh | 93,70 | 18,31 |
| Sungai Kamuyang | 98,40 | 27,06 |
| Tanjung Haro Sikabu-Kabu Padang Panjang | 97,50 | 20,04 |
| Kecamatan Luak | 97,20 | 100,00 |

Sumber : BPS, hasil sensus penduduk september 2020

Tabel 2.3 **Kepadatan Penduduk Per Km² Menurut Nagari di Kecamatan Luak, 2020**

| Nagari | Luas (Km²) | Penduduk(Jiwa) | Kepadatan Penduduk / (Km²) |
|---|------------------------------|-----------------------|--|
| (1) | (2) | (3) | (4) |
| Mungo | 11,04 | 9 731 | 881 |
| Andaleh | 6,40 | 5 152 | 805 |
| Sungai Kamuyang | 30,37 | 7 613 | 251 |
| Tanjung Haro Sikabu-Kabu Padang Panjang | 13,87 | 5 637 | 406 |
| Kecamatan Luak | 61,68 | 28 133 | 456 |

Sumber : BPS, hasil sensus penduduk september 2020

Tabel 2.4 Jumlah Penduduk Menurut Jenis Kelamin Dirinci Menurut Nagari di Kecamatan Luak, 2020

| Nagari | Jenis Kelamin(Jiwa) | | Jumlah |
|---|---------------------|---------------|---------------|
| | Laki-Laki | Perempuan | |
| (1) | (2) | (3) | (4) |
| Mungo | 4 814 | 4 917 | 9 731 |
| Andaleh | 2 492 | 2 660 | 5 152 |
| Sungai Kamuyang | 3 775 | 3 838 | 7 613 |
| Tanjung Haro Sikabu-Kabu Padang Panjang | 2 783 | 2 854 | 5 637 |
| Kecamatan Luak | 13 864 | 14 269 | 28 133 |

Sumber : BPS, hasil sensus penduduk september 2020

Tabel 2.5 Jumlah Penduduk Menurut Kelompok Umur dan Jenis Kelamin di Kecamatan Luak, 2020

| Kelompok Umur | Jenis Kelamin(Jiwa) | | Jumlah |
|---------------|---------------------|-----------|--------|
| | Laki-Laki | Perempuan | |
| (1) | (2) | (3) | (4) |
| 0-14 | 3 621 | 3 281 | 6 902 |
| 15-64 | 9 238 | 9 501 | 18 739 |
| 65+ | 1 005 | 1 487 | 2 492 |

Sumber : BPS, hasil sensus penduduk september 2020

Catatan: Hasil Perapihan Umur dari Data Administrasi Kependudukan dan Sensus Penduduk 2020 (September)

BAB III SOSIAL

FASILITAS KESEHATAN YANG DIMILIKI KECAMATAN LUAK TAHUN 2020



PUSKESMAS SEBANYAK 1 UNIT



POSYANDU SEBANYAK 38 UNIT



APOTEK SEBANYAK 2 UNIT



POSKESRI SEBANYAK 11 UNIT

PENJELASAN TEKNIS

Data Pendidikan, Listrik, Air dan Perumahan serta data Bencana Alam bersumber dari data Podes BPS Kabupaten Lima Puluh Kota tahun 2020. Sekolah adalah lembaga pendidikan formal yang dimulai dari pendidikan dasar, menengah dan tinggi. Pendidikan yang dicatat adalah pendidikan formal berdasarkan kurikulum Kementerian Pendidikan Nasional.

Badan Pusat Statistik (BPS) telah melakukan pendataan Potensi Desa (Podes) sejak tahun 1980. Sejak saat itu, Podes dilaksanakan secara rutin sebanyak 3 kali dalam kurun waktu sepuluh tahun untuk mendukung kegiatan Sensus Penduduk, Sensus Pertanian, ataupun Sensus Ekonomi. Dengan demikian, fakta penting terkait ketersediaan infrastruktur dan potensi yang dimiliki oleh setiap wilayah dapat dipantau perkembangannya secara berkala dan terus menerus.

Metode Pengumpulan Data Pengumpulan data Podes 2020 dilakukan melalui wawancara langsung oleh petugas terlatih dengan narasumber yang relevan. Petugas adalah aparatur ataupun mitra kerja BPS Kabupaten/Kota, sementara narasumber adalah kepala desa/lurah atau narasumber lain yang memiliki pengetahuan terhadap wilayah target pencacahan.

Data Bidang Kesehatan dikumpulkan dari Dinas Kesehatan Kabupaten Lima Puluh Kota dan Data terkait Agama dikumpulkan dari Kementerian Agama Kabupaten Lima Puluh Kota.

ULASAN

Pendidikan

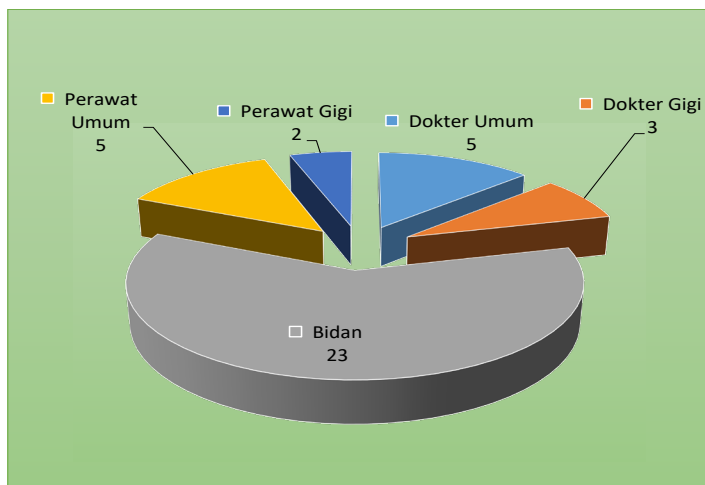
Banyaknya tingkat pendidikan di Kecamatan Luak terdiri atas 4, yaitu TK, SD, SLTP dan SLTA, pada tahun 2020 jumlah sekolah yaitu 47 buah, sedangkan jumlah murid sedikit mengalami penurunan dibanding tahun lalu, tahun 2019 Jumlah murid 468 orang sedang tahun 2020 jumlah murid 426 orang terjadi penurunan 8,98% ,sedangkan jumlah gurunya 47 orang dengan muridnya sebanyak 426 orang dengan perbandingan rata-rata 1 Orang Guru menghadapi anak 10-11 orang anak.

Jumlah Taman Kanak-kanak pada tahun 2020 mengalami perubahan tahun 2019 sebanyak 20 buah. pada tahun 2020 sebanyak 18 buah Sementara kalau kita lihat dari jumlah Taman Kanak yang terdaftar sebanjak 20 buah, ada sekolah yang pada tahun ini sudah tutup karena sudah 2 tahun tidak mempunyai murid, satu di Nagari Mungo dan satu lagi di Nagari Sikabu-kabu Tanjuang Haro Padang Panjang pada tahun 2020 dengan jumlah murid sebanyak 426 orang Jumlah sekolah tingkat Tk terbanyak pada Nagari Sungai Kamuyang 6 buah dan Nagari Mungo sebanyak 5 buah untuk masing-masing Nagari dengan jumlah murid sebanyak 145 murid untuk Sungai Kamuyang dan 109 murid untuk Mungo, menurunnya jumlah Taman Kanak-kanak di Nagari Mungo disebabkan karena kecendrungan orang tua untuk menyekolahkan anaknya ke Kota Payakumbuh, sedangkan kondisi ruang kelas nya baik semua sebnjak 31 buah.

Banyaknya Sekolah Dasar pada tahun 2020 tercatat sebanyak 22 sekolah,tidak mengalami perohan dari tahun sebelumnya, Pada tahun 2020 jumlah gurunya 143 orang tidak mengalami perubahan dibandingkan dengan tahun 2019 tetap sebanyak 143 orang, Sementara jumlah muridnya mengalami penurunan, pada tahun 2019 jumlah muridnya sebanyak 2.460 murid sedangkan pada tahun 2020 sebanyak 2.327 murid mengalami penurunan sebanyak 5,71%, penurunan ini disebabkan banyaknya wali murid dari Nagari yang tinggal bertetangga dengan Kota Payakumbuh cenderung menyekolahkan anaknya ke Kota Payakumbuh.

Kesehatan

Sarana kesehatan yang ada di Kecamatan Luak pada tahun 2019 terdiri dari Puskesmas, Puskesmas Pembantu Polindes/Poskesri, Posyandu. Puskesmas terdiri dari 1 buah dan puskesmas pembantu sebanyak 5 buah sama dengan tahun sebelumnya, sedangkan sarana kesehatan lainnya seperti polindes, posyandu juga sama dengan tahun sebelumnya sebanyak 12 polindes, 38 posyandu. Jumlah tenaga kesehatan dokter umum 4 orang, dokter gigi 3 orang, perawat umum 5 orang, perawat gigi 2 orang, bidan 23 orang dan tenaga kesehatan lainnya 15 orang.

Gambar 3.1 Banyak Tenaga Kesehatan di Kecamatan Luak, 2020

Sumber : Puskesmas Kecamatan Luak

3.1 PENDIDIKAN

Tabel 3.1.1 Banyaknya Nagari Menurut Keberadaan Sekolah Dasar (SD) dan Madrasah Ibtidaiyah (MI) di Kecamatan Luak, 2020

| Jenis Sekolah | Jumlah Nagari |
|---------------------------------|---------------|
| (1) | (2) |
| Sekolah Dasar (SD) | 4 |
| Negeri | 4 |
| Swasta | - |
| Madrasah Ibtidaiyah (MI) | 1 |
| Negeri | - |
| Swasta | 1 |

Sumber : BPS, Pendataan Potensi Desa (Podes) 2020

Tabel 3.1.2 Banyak Nagari Menurut Keberadaan Sekolah Menengah Pertama (SMP) dan Madrasah Tsanawiyah (MTs) di Kecamatan Luak, 2020

| Jenis Sekolah | Jumlah Nagari |
|---------------------------------------|---------------|
| (1) | (2) |
| Sekolah Menengah Pertama (SMP) | 3 |
| Negeri | 2 |
| Swasta | 1 |
| Madrasah Tsanawiyah (MTs) | - |
| Negeri | - |
| Swasta | - |

Sumber : BPS, Pendataan Potensi Desa (Podes) 2020

Tabel 3.1.3 Banyaknya Nagari Menurut Keberadaan Sekolah Menengah Atas (SMA)/Sederajat dan Perguruan Tinggi di Kecamatan Luak, 2020

| Jenis Sekolah | Jumlah Nagari |
|--|---------------|
| (1) | (2) |
| Sekolah Menengah Atas (SMA) | - |
| Negeri | - |
| Swasta | - |
| Madrasah Aliyah (MA) | - |
| Negeri | - |
| Swasta | - |
| Sekolah Menengah Kejuruan (SMK) | 2 |
| Negeri | 2 |
| Swasta | - |
| Akademi/Perguruan Tinggi | - |
| Negeri | - |
| Swasta | - |

Sumber: BPS, Pendataan Potensi Desa (Podes) 2020

Tabel 3.1.4 Banyaknya Nagari¹⁾ Menurut Kemudahan Untuk Mencapai Sarana Pendidikan Terdekat Bagi Nagari di Kecamatan Luak, 2020

| Sarana Pendidikan | Nagari dengan Tingkat Kemudahan | | | |
|------------------------------|---------------------------------|-------|-------|--------------|
| | Sangat Mudah | Mudah | Sulit | Sangat Sulit |
| (1) | (2) | (3) | (4) | (5) |
| SD | - | - | - | - |
| MI | - | 3 | - | - |
| SMP | - | 1 | - | - |
| MTs | - | 4 | - | - |
| SMA | - | 4 | - | - |
| MA | - | 4 | - | - |
| SMK | - | 2 | - | - |
| Akademi/ Perguruan Tinggi | - | 4 | - | - |

Catatan: ¹⁾ Bagi desa/kelurahan yang tidak ada sarana pendidikan
 Sumber: BPS, Pendataan Potensi Desa (Podes) 2020

Tabel 3.1.5 Jumlah Sekolah, Guru dan Murid TK Dirinci Menurut Nagari di Kecamatan Luak, 2020

| Nagari | Sekolah | Guru | Murid |
|--|----------------|-------------|--------------|
| (1) | (2) | (3) | (4) |
| Mungo | 5 | 13 | 109 |
| Andaleh | 3 | 9 | 66 |
| Sungai Kamuyang | 6 | 16 | 145 |
| Tanjuang Haro Sikabu-Kabu Padang Panjang | 3 | 9 | 136 |
| Kecamatan Luak | 17 | 47 | 426 |

Sumber : Korwil Pendidikan Kecamatan Luak

Tabel 3.1.6 Jumlah Sekolah, Guru dan Murid Tingkat SD Dirinci Menurut Nagari di Kecamatan Luak, 2020

| Nagari | Sekolah | Guru | Murid |
|---|----------------|-------------|--------------|
| (1) | (2) | (3) | (4) |
| Mungo | 6 | 41 | 842 |
| Andaleh | 5 | 32 | 464 |
| Sungai Kamuyang | 7 | 41 | 556 |
| Tanjung Haro Sikabu-Kabu Padang Panjang | 4 | 29 | 465 |
| Kecamatan Luak | 22 | 143 | 2 327 |

Sumber : Korwil Pendidikan Kecamatan Luak

Tabel 3.1.7 Jumlah Sekolah, Guru dan Murid Tingkat SLTP Dirinci Menurut Nagari di Kecamatan Luak, 2020

| Nagari | Sekolah | Guru | Murid |
|---|----------------|-------------|--------------|
| (1) | (2) | (3) | (4) |
| Mungo | - | - | - |
| Andaleh | 1 | 9 | 88 |
| Sungai Kamuyang | 2 | 41 | 542 |
| Tanjung Haro Sikabu-Kabu Padang Panjang | 1 | 19 | 184 |
| Kecamatan Luak | 4 | 69 | 814 |

Sumber : Korwil Pendidikan Kecamatan Luak

Tabel 3.1.8 Jumlah Sekolah, Guru dan Murid Tingkat SMA Dirinci Menurut Nagari di Kecamatan Luak, 2020

| Nagari | Sekolah | Guru | Murid |
|---|----------------|-------------|--------------|
| (1) | (2) | (3) | (4) |
| Mungo | 1 | 52 | 694 |
| Andaleh | 1 | 44 | 817 |
| Sungai Kamuyang | 1 | 9 | 37 |
| Tanjung Haro Sikabu-Kabu Padang Panjang | - | - | - |
| Kecamatan Luak | 3 | 105 | 1 548 |

Sumber : Korwil Pendidikan Kecamatan Luak

3.2 KESEHATAN

Tabel 3.2.1 Jumlah Tenaga Kesehatan Menurut Nagari di Kecamatan Luak, 2020

| Nagari | Dokter Umum | Dokter Gigi | Perawat Umum | Perawat Gigi | Bidan | Lain-lain |
|---|-------------|-------------|--------------|--------------|-----------|-----------|
| (1) | (2) | (3) | (4) | (5) | (6) | (6) |
| Mungo | 2 | 3 | 5 | 2 | 11 | 15 |
| Andaleh | 2 | - | - | - | 2 | - |
| Sungai Kamuyang | 1 | - | - | - | 5 | - |
| Tanjung Haro Sikabu-Kabu Padang Panjang | - | - | - | - | 4 | - |
| Kecamatan Luak | 5 | 3 | 5 | 2 | 23 | 15 |

Sumber : Puskesmas Kecamatan Luak

Tabel 3.2.2 Jumlah Rumah Sakit Umum, Rumah Sakit Khusus, Rumah Sakit Bersalin, Puskesmas, Klinik, Posyandu dan Poskesri Dirinci Menurut Nagari di Kecamatan Luak, 2020

| Nagari | Puskesmas | Puskesmas Pembantu | Poskesri | Posyandu | Apotik / Toko Obat |
|---|-----------|--------------------|-----------|-----------|--------------------|
| (1) | (2) | (3) | (4) | (5) | (6) |
| Mungo | 1 | - | 4 | 15 | - |
| Andaleh | - | 1 | 1 | 8 | 1 |
| Sungai Kamuyang | - | 2 | 4 | 9 | 1 |
| Tanjung Haro Sikabu-Kabu Padang Panjang | - | 2 | 2 | 6 | - |
| Kecamatan Luak | 1 | 5 | 11 | 38 | 2 |

Sumber : Puskesmas Kecamatan Luak

Tabel 3.2.3 Banyaknya Nagari Menurut Keberadaan Sarana Kesehatan dan Jenis Saran Kesehatan di Kecamatan Luak, 2020

| Sarana Kesehatan | Jumlah Nagari |
|-----------------------------|---------------|
| (1) | (2) |
| Rumah Sakit | - |
| Rumah Sakit Bersalin | - |
| Poliklinik/Balai Pengobatan | - |
| Puskesmas: | |
| Rawat Inap | - |
| Tanpa Rawat Inap | 1 |
| Apotek | 2 |

Catatan: ¹⁾ Bagi desa/kelurahan yang tidak ada sarana pendidikan
 Sumber : BPS, Pendataan Potensi Desa (Podes) 2020

Tabel 3.2.4 Banyaknya Nagari¹⁾ Menurut Kemudahan Untuk Mencapai Sarana Kesehatan Terdekat Bagi Nagari di Kecamatan Luak, 2020

| Sarana Kesehatan | Nagari dengan Tingkat Kemudahan | | | |
|-----------------------------|---------------------------------|-------|-------|--------------|
| | Sangat Mudah | Mudah | Sulit | Sangat Sulit |
| (1) | (2) | (3) | (4) | (5) |
| Rumah Sakit | - | 4 | - | - |
| Rumah Sakit Bersalin | - | 4 | - | - |
| Poliklinik/Balai Pengobatan | - | 4 | - | - |
| Puskesmas: | | | | |
| Rawat Inap | - | 4 | - | - |
| Tanpa Rawat Inap | - | 3 | - | - |
| Apotek | - | 2 | - | - |

Catatan: ¹⁾ Bagi desa/kelurahan yang tidak ada sarana pendidikan
 Sumber : BPS, Pendataan Potensi Desa (Podes) 2020

Tabel 3.2.5 Banyaknya Nagari Menurut Keberadaan Penderita Gizi Buruk di Kecamatan Luak, 2018 dan 2019

| Tahun | Jumlah Nagari |
|-------|---------------|
| (1) | (2) |
| 2018 | - |
| 2019 | 3 |

Sumber : BPS, Pendataan Potensi Desa (Podes) 2020

Tabel 3.2.6 Banyaknya Peserta KB Aktif Dirinci Menurut Alat Kontrasepsi (Pemerintah) dan Nagari di Kecamatan Luak, 2020

| Nagari | Alat Kontrasepsi | | | | | | |
|---|------------------|-----------|-----------|-----------|------------|-----------|------------|
| | IUD | OW | OP | K | IP | ST | PIL |
| (1) | (2) | (3) | (4) | (5) | (6) | (7) | (8) |
| Mungo | 53 | 21 | 4 | 29 | 41 | 84 | 107 |
| Andaleh | 49 | 16 | 3 | 5 | 49 | - | 31 |
| Sungai Kamuyang | 68 | 16 | 2 | 9 | 34 | - | 74 |
| Tanjung Haro Sikabu-Kabu Padang Panjang | 61 | 19 | 5 | 11 | 44 | - | 55 |
| Kecamatan Luak | 231 | 72 | 14 | 54 | 168 | 84 | 267 |

Sumber : Balai Penyuluh KB Kecamatan Luak

Tabel 3.2.7 Banyaknya Peserta KB Aktif Dirinci Menurut Alat Kontrasepsi (Swasta) dan Nagari di Kecamatan Luak, 2020

| Nagari | Alat Kontrasepsi | | | | | | |
|---|------------------|-----------|----------|-----------|-----------|--------------|------------|
| | IUD | OW | OP | K | IP | ST | PIL |
| (1) | (2) | (3) | (4) | (5) | (6) | (7) | (8) |
| Mungo | 44 | 14 | 1 | 51 | 9 | 635 | 137 |
| Andaleh | 16 | 9 | - | 17 | 14 | 161 | 20 |
| Sungai Kamuyang | 20 | 17 | 1 | 15 | 1 | 484 | 26 |
| Tanjung Haro Sikabu-Kabu Padang Panjang | 7 | 7 | - | 9 | - | 390 | - |
| Kecamatan Luak | 87 | 47 | 2 | 92 | 24 | 1 670 | 183 |

Sumber : Balai Penyuluh KB Kecamatan Luak

3.3 BENCANA ALAM

Tabel 3.3.1 Banyaknya Nagari Menurut Keberadaan Fasilitas/Upaya Antisipasi/Mitigasi Bencana Alam di Kecamatan Luak, 2020

| Fasilitas/Upaya Antisipasi/Mitigasi | Jumlah Nagari |
|---|---------------|
| (1) | (2) |
| Sistem Peringatan Dini Bencana Alam | - |
| Sistem Peringatan Dini Khusus | - |
| Perlengkapan Keselamatan | 1 |
| Rambu-rambu dan Jalur Evakuasi Bencana | - |
| Pembuatan, Perawatan, atau Normalisasi: Sungai, Kanal, Tanggul, Parit, Drainase, Waduk, Pantai, dll | 1 |

Sumber : BPS, Pendataan Potensi Desa (Podes) 2020

3.4 LISTRIK, AIR DAN PERUMAHAN

Tabel 3.4.1 Banyak Nagari Menurut Jenis Pengguna Listrik di Kecamatan Luak, 2020

| Jenis Pengguna Listrik | Jumlah Nagari |
|-------------------------------|---------------|
| (1) | (2) |
| Pengguna Listrik: | 4 |
| PLN | 4 |
| Non PLN | - |
| Bukan Pengguna Listrik | 4 |

Sumber : BPS, Pendataan Potensi Desa (Podes) 2020

Tabel 3.4.2 Banyak Nagari Menurut Keberadaan Penerangan Jalan Utama Nagari di Kecamatan Luak, 2018-2020

| Penerangan Jalan Utama | 2018 | 2019 | 2020 |
|---------------------------------------|------|------|------|
| (1) | (2) | (3) | (4) |
| Sumber Penerangan Jalan Utama: | 4 | 4 | 4 |
| Listrik Pemerintah | 4 | 4 | 4 |
| Listrik Non Pemerintah | - | - | - |

Sumber : BPS, Pendataan Potensi Desa (Podes) 2020

Tabel 3.4.3 Banyaknya Nagari Menurut Jenis Bahan Bakar untuk Memasak yang Digunakan Oleh Sebagian Besar Keluarga di Kecamatan Luak, 2018-2020

| Jenis Bahan Bakar | 2018 | 2019 | 2020 |
|---------------------|------|------|------|
| (1) | (2) | (3) | (4) |
| Gas Kota | - | - | - |
| LPG 3 Kg | 2 | 4 | 4 |
| LPG lebih dari 3 Kg | 2 | - | - |
| Minyak Tanah | - | - | - |
| Kayu Bakar | - | - | - |
| Lainnya | - | - | - |

Sumber : BPS, Pendataan Potensi Desa (Podes) 2020

Tabel 3.4.4 Banyak Nagari Menurut Sumber Air Minum Sebagian Besar Keluarga di Kecamatan Luak, 2018-2020

| Sumber Air Minum | 2018 | 2019 | 2020 |
|--|------|------|------|
| (1) | (2) | (3) | (4) |
| Air Kemasan Bermerk | - | - | - |
| Air Isi Ulang | 4 | 4 | 4 |
| Ledeng Dengan Meteran | - | - | - |
| Ledeng Tanpa Meteran | - | - | - |
| Sumur Bor atau Pompa | - | - | - |
| Sumur | - | - | - |
| Mata Air | - | - | - |
| Sungai/Danau/Kolam/Waduk/Situ/Embung/Bendungan | - | - | - |
| Air Hujan | - | - | - |
| Lainnya | - | - | - |

Sumber: BPS, Pendataan Potensi Desa (Podes) 2020

Tabel 3.4.5 Banyak Nagari Menurut Penggunaan Fasilitas Tempat Buang Air Besar Sebagian Besar Keluarga di Kecamatan Luak, 2018-2020

| Fasilitas Tempat Buang Air Besar | 2018 | 2019 | 2020 |
|---|-------------|-------------|-------------|
| (1) | (2) | (3) | (4) |
| Jamban: | 4 | 4 | 4 |
| Sendiri | 4 | 4 | 4 |
| Bersama | - | - | - |
| Umum | - | - | - |
| Bukan Jamban: | - | - | - |

Sumber : BPS, Pendataan Potensi Desa (Podes) 2020

3.5 AGAMA DAN LAINNYA

Tabel 3.5.1 Jumlah Tempat Peribadatan Menurut Nagari di Kecamatan Luak, 2020

| Nagari | Mesjid | Mushola | Gereja Protestan | Gereja Khatolik | Pura | Wihara |
|---|-----------|------------|------------------|-----------------|----------|----------|
| (1) | (2) | (3) | (4) | (5) | (6) | (7) |
| Mungo | 11 | 45 | - | - | - | - |
| Andaleh | 7 | 20 | - | - | - | - |
| Sungai Kamuyang | 7 | 24 | - | - | - | - |
| Tanjung Haro Sikabu-Kabu Padang Panjang | 6 | 25 | - | - | - | - |
| Kecamatan Luak | 31 | 114 | - | - | - | - |

Sumber: KUA Kecamatan Luak

Tabel 3.5.2 Banyaknya Nikah Dirinci Menurut Nagari di Kecamatan Luak, 2020

| Nagari | Nikah |
|---|--------------|
| (1) | (2) |
| Mungo | 87 |
| Andaleh | 40 |
| Sungai Kamuyang | 62 |
| Tanjung Haro Sikabu-Kabu Padang Panjang | 56 |
| Kecamatan Luak | 245 |

Sumber : KUA Kecamatan Luak

Tabel 3.5.3 Banyaknya Tenaga Agama Dirinci Menurut Nagari di Kecamatan Luak, 2020

| Nagari | Ulama | Mubalig | Penyuluh Agama | Khatib |
|---|-----------|-----------|----------------|-----------|
| (1) | (2) | (3) | (4) | (5) |
| Mungo | 9 | 18 | - | 10 |
| Andaleh | 6 | 15 | - | 11 |
| Sungai Kamuyang | 5 | 20 | - | 15 |
| Tanjung Haro Sikabu-Kabu Padang Panjang | 8 | 7 | - | 7 |
| Kecamatan Luak | 28 | 60 | - | 43 |

Sumber : KUA Kecamatan Luak

Tabel 3.5.4 Banyaknya Hewan Qurban Dirinci Menurut Nagari di Kecamatan Luak, 2020

| Nagari | Kerbau | Sapi | Kambing | Jumlah |
|--|----------|------------|------------|------------|
| (1) | (2) | (3) | (4) | (5) |
| Mungo | - | 94 | 146 | 240 |
| Andaleh | - | 74 | 60 | 134 |
| Sungai Kamuyang | - | 99 | 41 | 140 |
| Tanjung Haro Sikabu-Kabu Padang Panjang | 1 | 52 | 33 | 86 |
| Kecamatan Luak | 1 | 319 | 280 | 600 |

Sumber : KUA Kecamatan Luak

Tabel 3.5.5 Banyaknya Nagari menurut Sarana dan Prasarana Ekonomi dan Jenisnya di Kecamatan Luak, 2020

| Sarana dan Prasarana Ekonomi | Jumlah Nagari |
|-------------------------------------|---------------|
| (1) | (2) |
| Kelompok Pertokoan | - |
| Pasar dengan Bangunan Permanen | - |
| Pasar dengan Bangunan Semi Permanen | 1 |
| Pasar Tanpa Bangunan | 2 |
| Minimarket/Swalayan | 2 |
| Toko/Warung Kelontong | 4 |
| Restoran/ Rumah Makan | 4 |
| Warung/Kedai Makanan | 4 |
| Hotel | - |
| Hostel/Motel/Losmen/Wisma | - |

Sumber : BPS, Pendataan Potensi Desa (Podes) 2020

Tabel 3.5.6 Banyaknya Nagari Menurut Sarana Lembaga Keuangan Yang Beroperasi dan Jenisnya di Kecamatan Luak, 2020

| Sarana Lembaga Keuangan | Jumlah Nagari |
|-------------------------|---------------|
| (1) | (2) |
| Bank Umum Pemerintah | - |
| Bank Umum Swasta | - |
| Bank Perkreditan Rakyat | 1 |

Sumber : BPS, Pendataan Potensi Desa (Podes) 2020

Tabel 3.5.7 Banyaknya Nagari Menurut Jenis Koperasi yang Masih Aktif di Kecamatan Luak, 2020

| Jenis Koperasi | Jumlah Nagari |
|---|---------------|
| (1) | (2) |
| Koperasi Unit desa (KUD) | 2 |
| Koperasi Industri Kecil dan Kerajinan Rakyat (Kopinkra) | 1 |
| Koperasi Simpan Pinjam (Kospin) | 3 |
| Koperasi Lainnya | 1 |

Sumber : BPS, Pendataan Potensi Desa (Podes) 2020

Tabel 3.5.8 Banyaknya Embung Nagari Menurut Nagari di Kecamatan Luak, 2019 dan 2020

| Nagari | 2019 | 2020 |
|--|-------------|-------------|
| (1) | (2) | (3) |
| Tanjung Haro Sikabu-Kabu Padang Panjang | 2 | 2 |
| Sungai Kamuyang | 2 | 2 |
| Andaleh | 2 | 3 |
| Mungo | 5 | 8 |

Sumber : BPS, Pendataan Potensi Desa (Podes) 2020

Tabel 3.5.9 Jumlah Menara dan Operator Layanan Komunikasi Telepon Seluler Serta Kondisi Sinyal Telepon Seluler Menurut Nagari di Kecamatan Luak, 2020

| Nagari | Jumlah Menara Telepon Seluler (BTS) | Jumlah Operator Layanan Komunikasi Telepon Seluler yang Menjangkau di Nagari | Kondisi Sinyal Telepon Seluler di Sebagian Besar Wilayah Nagari |
|---|--|---|--|
| (1) | (2) | (3) | (4) |
| Mungo | 2 | 4 | Sinyal Kuat |
| Andaleh | 3 | 3 | Sinyal Kuat |
| Sungai Kamuyang | - | 4 | Sinyal Kuat |
| Tanjung Haro Sikabu-Kabu Padang Panjang | 2 | 4 | Sinyal Kuat |

Sumber : BPS, Pendataan Potensi Desa (Podes) 2020

Tabel 3.5.10 Banyaknya Nagari yang Memiliki Fasilitas/Lapangan Olahraga Menurut Jenis Olahraga di Kecamatan Luak, 2020

| Jenis Olah Raga | Jumlah Nagari |
|--|---------------|
| (1) | (2) |
| Sepak bola | 4 |
| Bola voli | 4 |
| Bulu tangkis | 3 |
| Bola basket | 1 |
| Tenis lapangan | 1 |
| Tenis meja | 2 |
| Futsal | 4 |
| Renang | 1 |
| Bela diri (pencak silat, karate, dll) | 4 |
| Bilyard | - |
| Pusat kebugaran (senam, fitness, aerobik, dll) | 2 |
| Lainnya | - |

Sumber : BPS, Pendataan Potensi Desa (Podes) 2020

Tabel 3.5.11 Banyaknya Nagari yang Memiliki Kelompok Kegiatan Olahraga Menurut Jenis Olahraga di Kecamatan Luak, 2020

| Jenis Olah Raga | Jumlah Nagari |
|--|---------------|
| (1) | (2) |
| Sepak bola | 4 |
| Bola voli | 4 |
| Bulu tangkis | 3 |
| Bola basket | 1 |
| Tenis lapangan | 1 |
| Tenis meja | 2 |
| Futsal | 4 |
| Renang | 1 |
| Bela diri (pencak silat, karate, dll) | 4 |
| Bilyard | - |
| Pusat kebugaran (senam, fitness, aerobik, dll) | 2 |
| Lainnya | - |

Sumber : BPS, Pendataan Potensi Desa (Podes) 2020

Tabel 3.5.12 Sarana Transportasi Antar Nagari Menurut Nagari di Kecamatan Luak, 2020

| Nagari | Jenis Transportasi | Keberadaan Angkutan Umum |
|---|--------------------|--------------------------|
| (1) | (2) | (3) |
| Mungo | Darat | Ada, dengan trayek tetap |
| Andaleh | Darat | Ada, dengan trayek tetap |
| Sungai Kamuyang | Darat | Ada, dengan trayek tetap |
| Tanjung Haro Sikabu-Kabu Padang Panjang | Darat | Tidak ada angkutan umum |

Sumber : BPS, Pendataan Potensi Desa (Podes) 2020

Tabel 3.5.13 Kondisi Jalan Darat Antar Nagari Menurut Nagari di Kecamatan Luak, 2020

| Nagari | Jenis Permukaan Jalan | Dapat Dilalui Kendaraan Bermotor Roda 4 atau Lebih |
|---|-----------------------|--|
| (1) | (2) | (3) |
| Mungo | Aspal/beton | Sepanjang tahun |
| Andaleh | Aspal/beton | Sepanjang tahun |
| Sungai Kamuyang | Aspal/beton | Sepanjang tahun |
| Tanjung Haro Sikabu-Kabu Padang Panjang | Aspal/beton | Sepanjang tahun |

Sumber : BPS, Pendataan Potensi Desa (Podes) 2020

Tabel 3.5.14 Keberadaan Kantor Pos/Pos Pembantu/Rumah Pos dan Perusahaan/ Agen Jasa Ekspedisi Swasta Menurut Nagari di Kecamatan Luak, 2020

| Nagari | Jenis Permukaan Jalan | Dapat Dilalui Kendaraan Bermotor Roda 4 atau Lebih |
|---|-----------------------|--|
| (1) | (2) | (3) |
| Mungo | Tidak ada | Beroperasi |
| Andaleh | Beroperasi | Tidak ada |
| Sungai Kamuyang | Tidak ada | Tidak ada |
| Tanjung Haro Sikabu-Kabu Padang Panjang | Tidak ada | Tidak ada |

Sumber : BPS, Pendataan Potensi Desa (Podes) 2020

BAB IV PERTANIAN DAN PETERNAKAN



**POPULASI KAMBING
DI KECAMATAN LUAK
TAHUN 2020 YAKNI
SEBANYAK 280 EKOR**

**JUMLAH POPULASI KERBAU
DI KECAMATAN LUAK TAHUN
2020
SEBANYAK 1 EKOR**



**JUMLAH POPULASI SAPI
DI KECAMATAN LUAK TAHUN
2020
SEBANYAK 319 EKOR**



PENJELASAN TEKNIS

Data bidang pertanian dikumpulkan dari Dinas Tanaman Pangan, Hortikultura dan Perkebunan Kabupaten Lima Puluh Kota. Luas panen adalah luas kotor tanaman padi dan palawija, sayuran, buah-buahan, biofarmaka dan tanaman hias yang diambil hasilnya/dipanen pada periode pelaporan. Produksi adalah hasil menurut bentuk produk dari setiap tanaman padi dan palawija, sayuran, buah-buahan, biofarmaka pada bulan/triwulan laporan.

Data populasi ternak bersumber dari Dinas Peternakan dan Kesehatan Hewan Kabupaten Lima Puluh Kota. Data perikanan merupakan data sekunder yang bersumber dari Dinas Perikanan Kabupaten Lima Puluh Kota.

ULASAN

Pertanian

Pada table 5.1.1 dapat dilihat luas areal sawah dengan jenis pengairannya yang ada di Kecamatan Luak tahun 2020 sebesar 1.933 Ha, tidak mengalami perubahan dibandingkan tahun 2019 kalau kita lihat kondisi lapangan memang terjadi pengurangan yang berubah fungsi menjadi Perumahan, lahan perkebunan dan kandang ayam, yang dibagi kepada dua jenis pengairan yaitu irigasi dengan luas 1.433 Ha dan tadah hujan dengan luas 800 Ha pada musim kemarau sebahagian besar lahan sawah akan ditanami Palawija karena air untuk mengairi sawah tidak cukup.

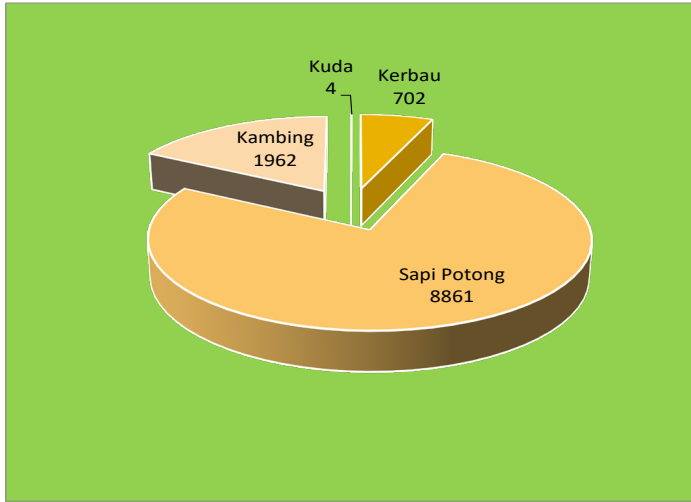
Luas panen tanaman bahan makanan terbesar yaitu padi sebesar 4.594 Ha dengan jumlah produksinya sebesar 23.704,00 ton Luas panen meningkat dibandingkan tahun yang lalu, sedangkan luas panen yang terkecil yaitu Pepaya sebesar 1,60 Ha dengan jumlah produksinya sebesar 88,70 ton.

Perkembangan produksi beberapa jenis tanaman perkebunan rakyat cukup bervariasi. Untuk tanaman kelapa merupakan produksi yang paling tinggi yaitu sebesar 170,00Ton, kemudian pinang sebesar 20,00 Ton dan tanaman karet yang mempunyai produksi paling rendah dengan produksi sebesar 3,60 ton.

Peternakan

Populasi ternak di Kecamatan Luak pada tahun 2020 secara umum sedikit mengalami kenaikan yang cukup bervariasi jika dibandingkan pada tahun 2019 Populasi ternak tahun 2020 kerbau mengalami penurunan tahun 2019 tercatat 925 ekor pada tahun 2020 sebanyak 702 ekor, sedangkan untuk ternak lain juga mengalami kenaikan sapi tercatat naik tahun 2019 sebanyak 8697 ekor pada tahun 2020 sebanyak 8.861 ekor kambing tercatat sebanyak 2.872 ekor tahun 2019 mengalami penurunan menjadi 1.962 ekor tahun 2020 dan kuda tercatat sebanyak 6 ekor.yang terbesar pOpulasinya adalah ternak sapi,dikarenakan Imbas dari Pusat Pembibitan sapi unggul Padang Mengatas Nagari Mungo merupakan sentra pembibitan ternak Unggul Indonesia,untuk ternak unggas Ayam buras 37.134 ekor jika dibandingkan dengan tahun 2019 sebanyak 37.134 ekor. Untuk populasi ayam petelur mengalami penurunan cukup besar 2019 populasinya 553.721 ekor turun menjadi 534.500 ekor pada tahun 2020 sedangkan ayam pedaging mengalami penurunan dari tahun 2019 populasnya 2.492.800 ekor turun menjadi 2.080.500 ekor di tahun 2020.

Gambar 4.1 Populasi Ternak Besar dan Kecil di Kecamatan Luak, 2020



Sumber : Dinas Peternakan dan Kesehatan Hewan Kabupaten Lima Puluh Kota

4.1 HORTIKULTURA

Tabel 4.1.1 Luas Panen Tanaman Sayuran Menurut Kecamatan dan Jenis Tanaman (Ha) di Kecamatan Luak, 2019 dan 2020

| Kecamatan | Bawang Merah | | Cabai | | Cabai Rawit | | Tomat | |
|-----------|--------------|-------------------|-------|-------------------|-------------|-------------------|-------|-------------------|
| | 2019 | 2020 ^x | 2019 | 2020 ^x | 2019 | 2020 ^x | 2019 | 2020 ^x |
| (1) | (2) | (3) | (4) | (5) | (6) | (7) | (8) | (9) |
| Luak | 18,00 | 20,00 | 45,00 | 77,00 | 23,00 | 42,00 | 32,00 | 25,00 |

Sumber : BPS, Statistik Pertanian Holtikultura(SPH-BST)

^x: Angka Sementara

Tabel 4.1.2 Produksi Tanaman Sayuran Menurut Kecamatan dan Jenis Tanaman (Ton) di Kecamatan Luak, 2019 dan 2020

| Kecamatan | Bawang Merah | | Cabai | | Cabai Rawit | | Tomat | |
|-----------|--------------|-------------------|-----------|-------------------|-------------|-------------------|----------|-------------------|
| | 2019 | 2020 ^x | 2019 | 2020 ^x | 2019 | 2020 ^x | 2019 | 2020 ^x |
| (1) | (2) | (3) | (4) | (5) | (6) | (7) | (8) | (9) |
| Luak | 854,00 | 2 950,00 | 10 165,00 | 21 290,00 | 4 700,00 | 6 173,00 | 6 373,00 | 4 380,00 |

Sumber : BPS, Statistik Pertanian Holtikultura(SPH-BST)
^x: Angka Sementara

Tabel 4.1.3 Luas Panen Tanaman Biofarmaka Menurut Kecamatan dan Jenis Tanaman (M²) di Kecamatan Luak, 2019 dan 2020

| Kecamatan | Jahe | | Laos/Lengkuas | | Kencur | | Kunyit | |
|-----------|----------|-------------------|---------------|-------------------|--------|-------------------|--------|-------------------|
| | 2019 | 2020 ^x | 2019 | 2020 ^x | 2019 | 2020 ^x | 2019 | 2020 ^x |
| (1) | (2) | (3) | (4) | (5) | (6) | (7) | (8) | (9) |
| Luak | 1 725,00 | 325,00 | 630,00 | 145,00 | 61,00 | 85,00 | 300,00 | 380,00 |

Sumber : BPS, Statistik Pertanian Holtikultura (SPH-BST)

^x: Angka Sementara

Tabel 4.1.4 Produksi Tanaman Biofarmaka Menurut Kecamatan dan Jenis Tanaman (Kg) di Kecamatan Luak, 2019 dan 2020

| Kecamatan | Jahe | | Laos/Lengkuas | | Kencur | | Kunyit | |
|-----------|-----------|-------------------|---------------|-------------------|--------|-------------------|----------|-------------------|
| | 2019 | 2020 ^x | 2019 | 2020 ^x | 2019 | 2020 ^x | 2019 | 2020 ^x |
| (1) | (2) | (3) | (4) | (5) | (6) | (7) | (8) | (9) |
| Luak | 10 085,00 | 1 335,00 | 3 070,00 | 1 170,00 | 165,00 | 523,00 | 1 019,00 | 2 115,00 |

Sumber : BPS, Statistik Pertanian Holtikultura (SPH-BST)
^x: Angka Sementara

Tabel 4.1.5 Luas Panen Tanaman Biofarmaka Menurut Jenis Tanaman (M²) di Kecamatan Luak, 2019 dan 2020

| Jenis Tanaman | 2019 | 2020 ^x |
|---------------|----------|-------------------|
| (1) | (2) | (3) |
| Jahe | 1 725,00 | 325,00 |
| Laos/Lengkuas | 630,00 | 145,00 |
| Kencur | 61,00 | 85,00 |
| Kunyit | 300,00 | 380,00 |

Sumber : BPS, Statistik Pertanian Holtikultura (SPH-BST)

^x: Angka Sementara

Tabel 4.1.6 Produksi Tanaman Biofarmaka Menurut Jenis Tanaman (Kg) di Kecamatan Luak, 2019 dan 2020

| Jenis Tanaman | 2019 | 2020 ^x |
|---------------|-----------|-------------------|
| (1) | (2) | (3) |
| Jahe | 10 085,00 | 1 335,00 |
| Laos/Lengkuas | 3 070,00 | 1 170,00 |
| Kencur | 165,00 | 523,00 |
| Kunyit | 1 019,00 | 2 115,00 |

Sumber : BPS, Statistik Pertanian Holtikultura (SPH-BST)

^x: Angka Sementara

4.2 PERKEBUNAN

Tabel 4.2.1 Luas Areal dan Produksi Tanaman Perkebunan Dirinci Menurut Jenis Tanaman, 2020

| Jenis Tanaman | Luas Areal (Ha) | | |
|---------------|-----------------|-----------------|----------------|
| | Produktif | Belum Produktif | Produksi (Ton) |
| (1) | (2) | (3) | (4) |
| Pinang | 74,00 | 24,00 | 20,00 |
| Tembakau | 5,00 | 5,00 | 8,00 |
| Karet | 3,00 | 1,00 | 3,60 |
| Kelapa | 146,00 | 77,00 | 170,00 |
| Kulit Manis | 22,00 | 6,00 | 11,70 |
| Cengkeh | 20,00 | 8,00 | 2,78 |
| Gambir | - | - | - |
| Kopi | 20,00 | 14,00 | 2,00 |
| Enau | 30,00 | 8,00 | 2,00 |
| Coklat | 58,00 | 30,00 | 9,00 |

Sumber : Dinas Pertanian Tanaman Pangan, Hortikultura dan Perkebunan
Catatan : Angka Sementara

4.3 PETERNAKAN

Tabel 4.3.1 Populasi Ternak Besar dan Kecil dirinci Menurut Nagari di Kecamatan Luak, 2019 dan 2020

| Nagari | Kuda | | Kerbau | | Sapi | | Kambing | |
|---|----------|----------|------------|------------|--------------|--------------|--------------|--------------|
| | 2019 | 2020 | 2019 | 2020 | 2019 | 2020 | 2019 | 2020 |
| (1) | (2) | (3) | (4) | (5) | (6) | (7) | (8) | (9) |
| Mungo | - | - | 304 | 308 | 3 383 | 3 524 | 1 049 | 1 056 |
| Andaleh | - | - | 89 | 82 | 1 258 | 1 378 | 246 | 279 |
| Sungai Kamuyang | 4 | 4 | 261 | 162 | 2 330 | 2 389 | 539 | 406 |
| Tanjung Haro Sikabu-Kabu Padang Panjang | 3 | - | 271 | 150 | 1 726 | 1 570 | 984 | 221 |
| Kecamatan Luak | 7 | 4 | 925 | 702 | 8 697 | 8 861 | 2 872 | 1 962 |

Sumber : Dinas Peternakan dan Kesehatan Hewan Kabupaten Lima Puluh Kota

Tabel 4.3.2 Produksi Daging (Kg) Menurut Jenis Ternak dan Nagari di Kecamatan Luak, 2019 dan 2020

| Nagari | Kerbau | | Sapi | | Kambing | |
|--|-----------------|-----------------|------------------|------------------|------------------|------------------|
| | 2019 | 2020 | 2019 | 2020 | 2019 | 2020 |
| (1) | (2) | (3) | (4) | (5) | (6) | (7) |
| Mungo | - | - | 22 748,00 | 25 211,52 | 5 202,31 | 5 915,07 |
| Andaleh | 1 065,63 | 1 889,80 | 15 488,00 | 18 602,67 | 2 745,05 | 2 841,30 |
| Sungai Kamuyang | - | 708,68 | 21 296,00 | 24 966,74 | 2 147,34 | 1 420,45 |
| Tanjung Haro Sikabu-Kabu Padang Panjang | - | 944,90 | 13 068,00 | 13 952,00 | 2 901,01 | 1 188,11 |
| Kecamatan Luak | 1 065,63 | 3 593,38 | 72 600,00 | 82 732,93 | 12 994,71 | 11 364,93 |

Sumber : Dinas Peternakan dan Kesehatan Hewan Kabupaten Lima Puluh Kota

Tabel 4.3.3 Jumlah Rumah Tangga Pemelihara Ternak Besar/Kecil Menurut Jenis Ternak dan Nagari di Kecamatan Luak, 2019 dan 2020

| Nagari | Sapi Potong | | Kerbau | | Kambing | |
|---|--------------|--------------|------------|------------|------------|------------|
| | 2019 | 2020 | 2019 | 2020 | 2019 | 2020 |
| (1) | (2) | (3) | (4) | (5) | (6) | (7) |
| Mungo | 1 570 | 1 595 | 98 | 96 | 178 | 182 |
| Andaleh | 324 | 335 | 31 | 29 | 39 | 45 |
| Sungai Kamuyang | 905 | 934 | 37 | 40 | 91 | 105 |
| Tanjung Haro Sikabu-Kabu Padang Panjang | 767 | 805 | 67 | 72 | 122 | 134 |
| Kecamatan Luak | 3 566 | 3 669 | 233 | 228 | 430 | 466 |

Sumber : Dinas Peternakan dan Kesehatan Hewan Kabupaten Lima Puluh Kota

Tabel 4.3.4 Populasi Ternak Unggas (Ekor) Dirinci Menurut Nagari di Kecamatan Luak, 2019 dan 2020

| Nagari | Ayam Buras | | Ayam Petelur | |
|---|---------------|---------------|----------------|----------------|
| | 2019 | 2020 | 2019 | 2020 |
| (1) | (2) | (3) | (4) | (5) |
| Mungo | 8 076 | 8 450 | 45 124 | 46 500 |
| Andaleh | 11 676 | 13 500 | 16 300 | 37 000 |
| Sungai Kamuyang | 6 941 | 7 226 | 376 347 | 336 000 |
| Tanjung Haro Sikabu-Kabu Padang Panjang | 10 441 | 10 222 | 116 000 | 115 000 |
| Kecamatan Luak | 37 134 | 39 398 | 553 721 | 534 500 |

Bersambung.....

Lanjutan Tabel 4.3.4

| Nagari | Ayam Pedaging | | Itik | | Puyuh | |
|--|------------------|------------------|---------------|---------------|---------------|---------------|
| | 2019 | 2020 | 2019 | 2020 | 2019 | 2020 |
| (1) | (6) | (7) | (8) | (9) | (10) | (11) |
| Mungo | 1 435 000 | 1 126 000 | 5 846 | 6 130 | 4 520 | 16 500 |
| Andaleh | 93 000 | 83 000 | 7 721 | 7 350 | 14 748 | 18 174 |
| Sungai Kamuyang | 625 800 | 537 000 | 6 548 | 7 056 | 3 899 | 8 880 |
| Tanjung Haro Sikabu-Kabu Padang Panjang | 339 000 | 334 500 | 6 960 | 7 174 | - | - |
| Kecamatan Luak | 2 492 800 | 2 080 500 | 27 075 | 27 710 | 23 203 | 43 554 |

Sumber : Dinas Peternakan dan Kesehatan Hewan Kabupaten Lima Puluh Kota

Tabel 4.3.5 Produksi Telur (Kg) Dirinci Menurut Jenis Unggas Per Nagari di Kecamatan Luak, 2019 dan 2020

| Nagari | Ayam Ras | | Ayam Buras | | Itik | |
|--|---------------------|-------------------------|------------------|------------------|---------------------|--------------------|
| | 2019 | 2020 | 2019 | 2020 | 2019 | 2020 |
| (1) | (2) | (3) | (4) | (5) | (6) | (7) |
| Mungo | 347 906,00 | 358 515,00 | 5 172,70 | 5 412,20 | 32 094,50 | 33 653,70 |
| Andaleh | 125 673,00 | 285 270,00 | 7 478,50 | 8 646,80 | 42 388,30 | 40 531,50 |
| Sungai Kamuyang | 2 901 635,40 | 2 590 560,00 | 4 445,70 | 4 628,30 | 35 948,50 | 38 737,40 |
| Tanjung Haro Sikabu-Kabu Padang Panjang | 894 360,00 | 886 650,00 | 6 686,60 | 6 547,20 | 38 210,40 | 39 385,30 |
| Kecamatan Luak | 4 269 574,40 | 4 041 200 995,00 | 23 784,50 | 25 253,50 | 1 486 418,00 | 1 52 127,90 |

Sumber : Dinas Peternakan dan Kesehatan Hewan Kabupaten Lima Puluh Kota

Tabel 4.3.6 Jumlah Rumahtangga Pemelihara Ternak Unggas Dirinci Menurut Jenis Unggas dan Nagari (Ekor) di Kecamatan Luak, 2019 dan 2020

| Nagari | Ayam Buras | | Ayam Petelur | | Ayam Ras Pedaging | |
|---|--------------|--------------|--------------|-----------|-------------------|-----------|
| | 2019 | 2020 | 2019 | 2020 | 2019 | 2020 |
| (1) | (2) | (3) | (4) | (5) | (6) | (7) |
| Mungo | 497 | 499 | 4 | 7 | 55 | 54 |
| Andaleh | 775 | 776 | 10 | 10 | 3 | 4 |
| Sungai Kamuyang | 380 | 405 | 13 | 13 | 15 | 15 |
| Tanjung Haro Sikabu-Kabu Padang Panjang | 450 | 460 | 10 | 10 | 13 | 13 |
| Kecamatan Luak | 2 102 | 2 102 | 37 | 40 | 86 | 86 |

Bersambung.....

Lanjutan Tabel 4.3.6

| Nagari | Itik | | Puyuh | |
|---|------------|------------|----------|-----------|
| | 2019 | 2020 | 2019 | 2020 |
| (1) | (8) | (9) | (10) | (11) |
| Mungo | 129 | 130 | 1 | 2 |
| Andaleh | 126 | 126 | 4 | 2 |
| Sungai Kamuyang | 99 | 105 | 3 | 3 |
| Tanjung Haro Sikabu-Kabu Padang Panjang | 120 | 130 | - | 3 |
| Kecamatan Luak | 474 | 491 | 8 | 10 |

Sumber: Dinas Peternakan dan Kesehatan Hewan Kabupaten Lima Puluh Kota



Sensus
Penduduk
2020

DATA

MENCERDASKAN BANGSA



**BADAN PUSAT STATISTIK
KABUPATEN LIMA PULUH KOTA**

Jln. Simpang KOMPI Senapan C No. 26 A Sarilamak

Telp/Fax (0752) 7750263,

Homepage : <http://limapuluhkotakab.bps.go.id> E-mail : bps1308@bps.go.id

ISBN 978-623-6920-14-5



9

786236

920145